Mit neuen E-Bike-Touren und Verleihservice!

GeoPark Schwäbische Alb

Die Brenzregion ist Teil des GeoParks Schwäbische Alb. Einst überflutet von Urmeeren ist in Millionen von Jahren eine unverwechselbare Landschaft geformt worden.

Flusstäler und trockene Täler sind gespickt mit imposanten Felsen, naturreiche Heideflächen begleiten die Hänge.

Die Brenz entspringt aus einer Karstquelle in Königsbronn und durchzieht die Region wie ein glitzernes breites Band bis ins benachbarte schwäbische Donautal. Aus ihrem Tal heraus geht's hoch auf die Alb, östlich aufs Härtsfeld und westlich auf den Albuch mit seinen sanften Kuppen und Flächen. Hier ist Radfahren entspannend wie sonst nirgendwo, kurzum ein wahres Eldorado für Radsportler und Genießer.

Von der eher bequemen Genießertour durch die Täler der Brenz, Donau, Lone und Egau bis zu knackigeren Strecken auf die Albhöhen reicht das Strecken-Angebot.

Genießen Sie Ihren Aufenthalt bei uns. Wir freuen uns auf Sie und geben Ihnen gerne noch weitere Tipps.

Unser Tourenportal und eine neue Radkarte weisen den Weg.

Infos unter
www.heidenheimer-brenzregion.de

Februar 2014
Herausgeber und Information:
Landratsamt Heidenheim · Freizeit und Tourismus
Felsenstraße 36 · 89518 Heidenheim

Tel.: 07321 321-2593
wiftour@landkreis-heidenheim.de
www.heidenheimer-brenzregion.de

Unsere Partner und Sponsoren:

Immer in Ihrer Nähe.
www.ksk-heidenheim.de
Kreissparkasse Heidenheim

AOK Die Gesundheitskasse.
LIONS INTERNATIONAL
HEIDENHEIMER ZEITUNG

dreamland.de

Radtouren

Schwäbische Alb!

Heidenheimer BRENZREGION

Urzeit – Eiszeit
Radlerzeit

www.heidenheimer-brenzregion.de

Brenz – Donau – HärtsfeldTour
Die große oder kleine Drei-Flüsse-Tour

Länge: 55 bis 105 km
Start: Königsbronn am Brenzursprung

Verlauf große Runde: 105 km BrenzTour entlang der Brenz bis Lauingen-Faimingen (55 km), Donau-Härtsfeldtour über Dillingen nach Neresheim (35 km), Heidenheim-Schnaitheim. (15 km)

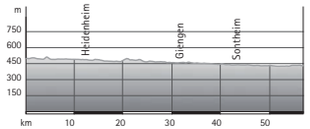

Verlauf kleine Runde: 85 km BrenzTour entlang der Brenz über Dillingen, entlang der Egau nach Wittislingen durchs Bachtal nach Giengen an der Brenz.

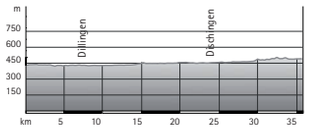

KliffTour
Auf den Spuren der Urmeere

Länge: 35 km
Start: Heidenheim Bahnhof

Verlauf:
Von Heidenheim durchs Ugental zum Heldenfinger Kliff. Über Gerstetten, Erpfenhausen zurück nach Heidenheim.

Erweiterbar:
vom Heldenfinger Kliff über Dettingen ins Eselsburgertal zur Brenz Tour.

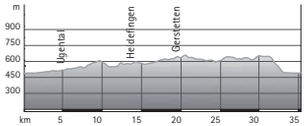

HöhlenTour
Zu Besuch bei Höhlenbären und Rittersleut

Länge: 28 km
Start: Sontheim am Bahnhof oder Friedhof

Verlauf: Sontheim bis Hermaringen entlang der BrenzTour, zur Charlottenhöhle nach Hürben, durchs Lonetal zur Vogelherdhöhle, über Niederstotzingen zurück nach Sontheim.

Abkürzung: von Bergenweiler über Burgberg nach Hürben.

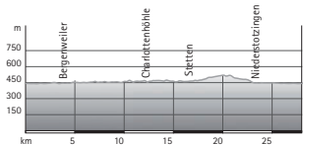

Meteor und Wälder
Heide, Wald und verwunschene Täler

Länge: 42 km
Start: Schnaitheim am Bahnhof

Verlauf: Über die Enggasse in Schnaitheim, Schäfhalde ins Kraterbecken nach Steinheim, Gnannenweiler, Bibersohl oberhalb des Wentals, Bartholomä, Irmannsweiler über Zang zum Itzelberger See.

Leichte Variante: Durchs Wental mit Rücksichtnahme auf Wanderer.

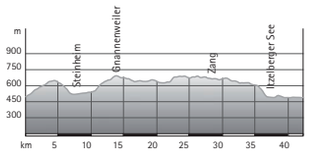

Lokalbahn- und Lonetalweg
Mit den Eisenbahnfreunden auf Zeitreise zu den Mammutjägern

Länge: 20 bis 80 km
Start: Gerstetten am Bahnhof

Verlauf: Von Gerstetten bis Amstetten entlang Lokalbahnweg (20 km). Weiter entlang Lonetalradweg nach Urspring durchs Lonetal bis zur Charlottenhöhle in Hürben (41 km). Übers Eselsburger Tal und Dettingen zurück nach Gerstetten (19 km)

Abkürzung: bei Setzingen über Hausen nach Gerstetten. (65 km)

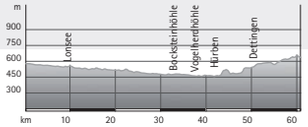

Radweg von Krater zu Krater
Zu Besuch im Geopark Schwäbische Alb und Ries

Länge: 67 km bis 127 km
Start: Steinheim am Rathaus

Verlauf: Über Itzelberger See, Schnaitheim, durchs Möhntal nach Nattheim, über Dischingen, Neresheim ins Nördlinger Ries.

Zurück über Bopfingen, Elchingen, nach Oberkochen, durchs Brenzlestal über Zang nach Steinheim.

Erweiterbar mit Ries-Schleife.

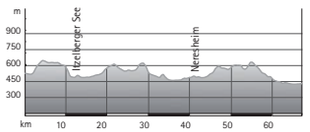

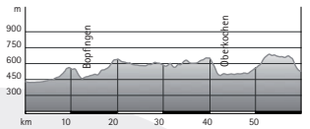

Alb aktiv
Vom Kraterrand zum Meeresstrand

Länge: 45 km
Start: Heidenheimer Bahnhof

Verlauf: Nach Schnaitheim-Baindtstraße hoch zur Steinheimer Schäfhalde. Über das Steinheimer Kraterbecken zum höchsten Punkt des Landkreises nach Gnannenweiler.

Ins Stubental, Gussenstadt und Gerstetten über Erpfenhausen und Küpfendorf zurück nach Heidenheim.

Leichte Variante: Radweg entlang B466 nach Steinheim.

Wasser und Stein
Übers Härtsfeld zu Besuch auf Kloster, Burg und Schloss

Länge: 43 km
Start: Heidenheim-Schnaitheim am Bahnhof

Verlauf: Von Schnaitheim durchs Möhntal nach Kleinkuchen, über Steinweiler nach Neresheim (15 km).
Weiter zum Härtsfeldsee - Abstecher nach Burg Katzenstein möglich. Über Dischingen, Fleinheim und Nattheim zurück nach Heidenheim. (28km)
Kombinationen mit Grüner Pfad Härtsfeld möglich.

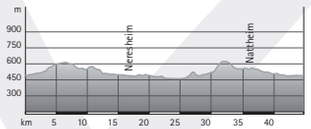

Albtäler-Radtour
Durch die schönsten Täler der Schwäbischen Alb

Länge: 187 km
Start: Amstetten

Verlauf: Lonetal, Brenztal, Gerstetten, Böhmenkirch, Roggental, Filstal, Amstetten

Hohenlohe-Ostalb-Weg
Länge: 160 km
Start: Rothenburg o. d. Tauber

Verlauf: Von Rothenburg über das Hohenloher-Land und die Ostalb ins Brenztal, durchs Lonetal, Langenau, nach Ulm.

Alle Touren im Freizeit- und Tourenportal

www.heidenheimer-brenzregion.de

Zum Remstal Radweg

Fachsenfeld
Röttingen
Kirchheim am Ries
Wasseralfingen
Röthardt
Aufhausen
Nördlinger Ries
Lauchheim
Bopfingen
Hülen
Aalen
Kocher Jagst
Nördlingen
Waldhausen
Ober-Unterriffingen
Härtsfeldhausen
Utzmemmingen
Reimlingen
Beuren
Unterkochen
Dehlingen
Ederheim
Dorfmerkingen
Ebnat
Weilermerkingen
Dossinger Tal
Schweindorf
Oberkochen
Elchingen
Weiherwiesen
Tauchenweiler
Stetten
Dossingen
Ohmenheim
Nietheim
Kösingen
Irmannsweiler
Birkenteich
Großkuchen
Neresheim
Kloster Neresheim
Forheim
Ochsenberg
Königsbronn
Rotensohl
Steinweiler
Hofen
Brenztopf
Zang
Itzelberger See
Auernheim
Frickingen
Amerdingen
Kleinkuchen
Iggenhausen
Katzenstein
Itzelberg
Aufhausen
Fleinheim
Dunstelkingen
Eglingen
Osterhofen
Heidhöfe
Wental
Schnaitheim
Gnannenweiler
Steinheim a.A.
Meteorkrater
Nattheim
Dischingen
Böhmenkirch
Heidenheim a.d. Brenz
Trugenhofen
Demmingen
Sontheim i. St.
Zöschingen
Reistingen
Schnittlingen
Oggenhausen
Ballmertshofen
Steinenkirch
Staufen
Finningen
Söhnstetten
Dattenhausen
Ziertheim
Gingen an der Fils
Syrgenstein
Stötten
Roggental
Küpfendorf
Mergelstetten
Burghagel
Mödingen
Gussenstadt
Heuchstetten
Erpfenhausen
Bachhagel
Oberbechingen
Bergheim
Eybach
Eybtal
Bolheim
Herbrechtingen
Waldhausen
Geislingen an der Steige
Gerstetten
Hohenmemmingen
Giengen a.d. Brenz
Wittislingen
Anhausen
Unterbechingen
Sachsenhausen
Schalkstetten
Schabringen
Zöschlingsweiler
Sontbergen
Braunisheim
Viehof
Bad Überkingen
Heldenfingen
Hürben
Hermaringen
Haunsheim
Donaualtheim
Stubersheim
Zähringen
Dettingen
Eselsburg
Pfannentalhaus
Dillingen
Türkheim
Heuchlingen
Burgberg
Medlingen
Lauingen
Amstetten
Altheim
Mehrstetten
Bergenweiler
Bissingen
Gundelfingen a.d. Donau
Ettlenschieß
Hausen
Sontheim a.d. Brenz
Faimingen
Auwaldsee
Ballendorf
Stetten
Reutti
Donzdorf
Hungerbrunnental
Eselsburger Tal
Eglsee
Egau
Filstal
Brenztal
Donau Härtsfeld
Meteor Wälder
Wasser Stein
Brenz Tour
Höhlen
Kliff
Lokal Bahn
Löretal
Albtäler

© Alpstein Tourismus GmbH & Co.KG
Geoinformation BKG und
Vermessungsverwaltung der
Bundesländer www.bkg.bund.de

Legende

www.heidenheimer-brenzregion.de

So weisen wir Ihnen den Weg:

An Knotenpunkten mit Pfeilwegweisern und dem jeweiligen Fern- und Nahziel sowie Routensymbolen. Dazwischen nur mit Zwischenwegweisern.

- Einkehr
- Beherbergung
- Service/Reparatur
- Themenradwege
- weitere Radwege

GeoPark Schwäbische Alb

Unsere Mammut Touren
-ausgiebig-

Brenz - Donau - HärtsfeldTour
Länge: 55 bis 105 km

Lokalbahn- und Lonetalweg
Länge: 20 bis 80 km

Geologen Touren

Meteor und Wälder
Länge: 42 km

Alb aktiv
Länge: 45 km

KliffTour
Länge: 35 km

Wasser und Stein
Länge: 44 km

HöhlenTour
Länge: 28 km

Grüner Pfad Härtsfeld
Länge: 40 km bis 70 km

Donaumoos Route 4
Länge: 40 km

Fernradwege

Albtäler-Radtour
Länge: 187 km

Radweg von Krater zur Krater
Länge: 67 km bis 167 km

Hohenlohe-Ostalb-Radfernweg mit Härtsfeldschleife
Länge: 160 km

Donau-Radweg